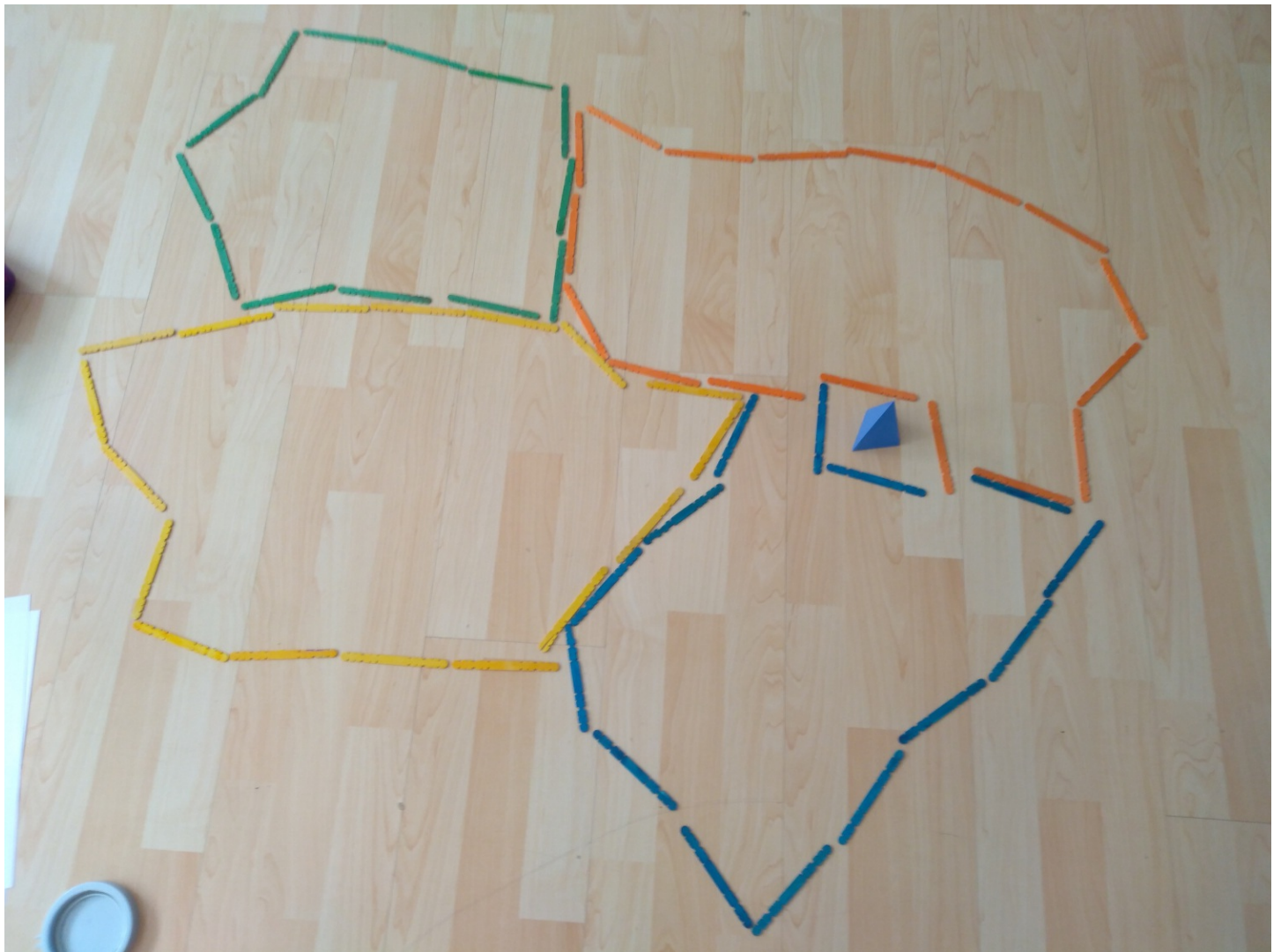


Eine Modellkarte entsteht


Schritt 1:

Mit bunten Stäbchen werden die vier Viertel gelegt: Waldviertel, Weinviertel, Industrieviertel und Mostviertel.



Schritt 2:

Eine blaue Schnur zeigt den Verlauf der Donau an.



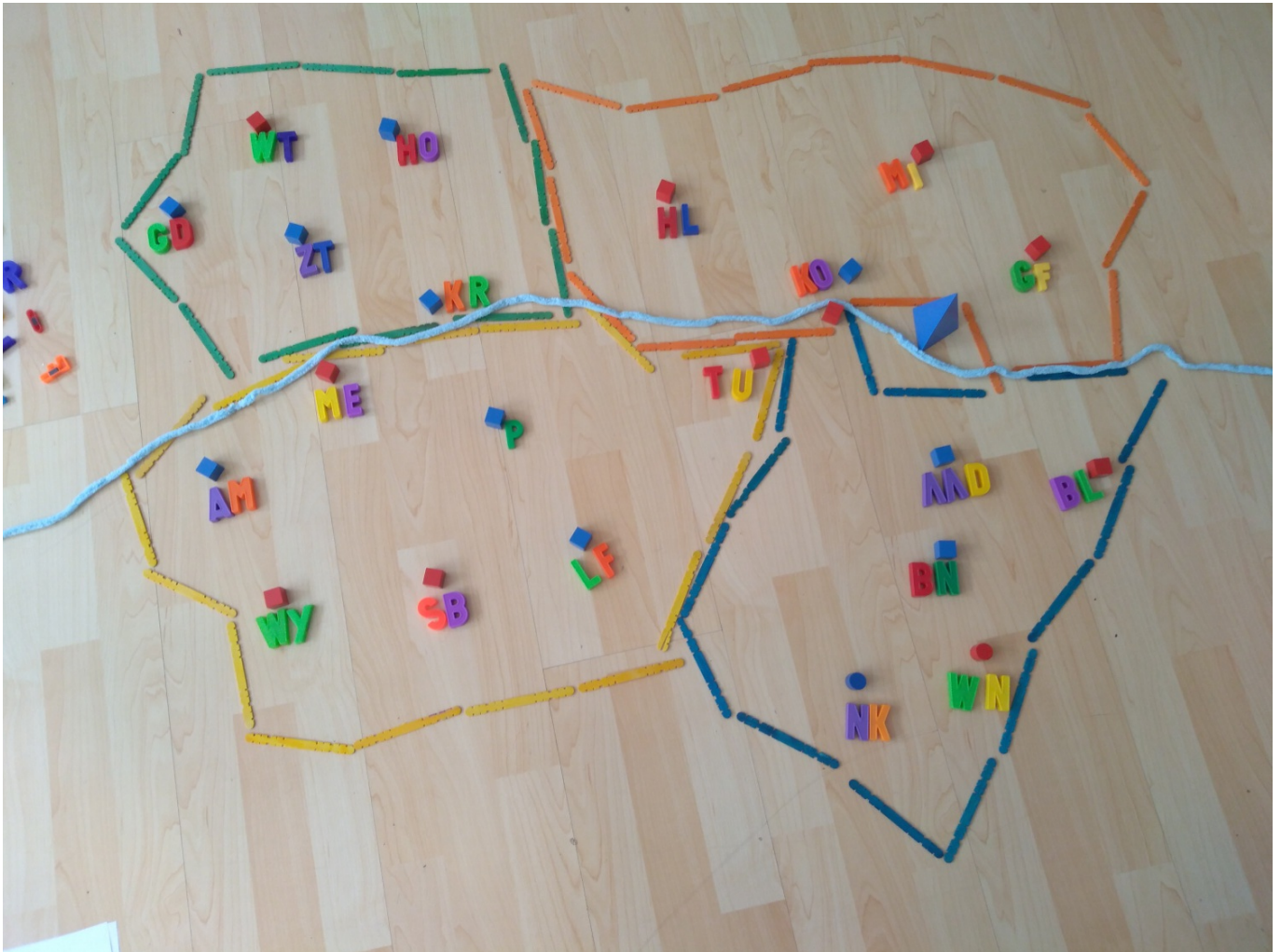
Schritt 3:

Die Städte werden mittels Würfel angezeigt.



Schritt 4:

Zu jedem Würfel wird das Autokennzeichen mit Magnetbuchstaben gelegt.



Aufgabe für die Schüler/innen:

Schreibe zu jedem Viertel die Autokennzeichen und die Städte auf!

Schreibe so:

Waldviertel:

GD: Gmünd

WT: