



# PORTFOLIO

Isabella Duda, MSc

Lernbereich Raum SE 2

LV-Leiter: Prof. Dr. mag. Christian Sitte

## Arbeitsauftrag 1) Lebendige Karte – Niederösterreich

---

### **Schritt 1:**

Die Landesgrenzen wurden mit Holzschienen gelegt und die wichtigsten Flüsse mit blauer Wolle skizziert. Die Flüsse wurden mit Kärtchen (in blau) beschriftet.




### **Schritt 2:**

Die Viertel wurden mit grüner Wolle, Namenskärtchen und passenden Objekten eingeteilt.




**Schritt 3:**

Die wichtigsten Städte wurden mit gelben Duplosteinen und Kärtchen beschildert.

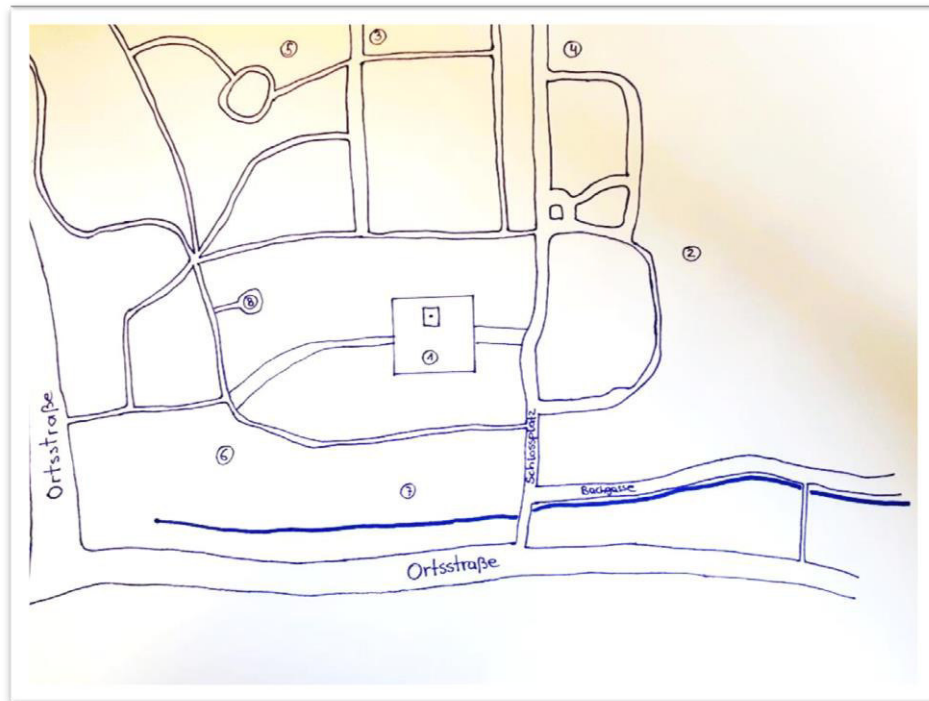


**Schritt 4:**

Die Autokennzeichen wurden den Städten zugeordnet.



## Arbeitsauftrag 2) Erkundung einer Umgebung



1.) Schloss



2.) Reitstall



3.) Kindergarten



4.) Krippenmuseum



5.) Pflegeheim



6.) Feuerwehr



7.) Spielplatz



8.) Statue



**Arbeitsauftrag 3a) Verbale Wegbeschreibung: Kontainerraum-Variante  
(inkl. Arbeitsblatt)**

---

**Rätselralley durch Vösendorf**

---

*Befolge die Wegbeschreibung genau und beantworte die Fragen!*

---



Du befindest dich auf der Brücke vor dem Haupteingang vom **Schloss Vösendorf**.

✎ Kannst du herausfinden, was sich in den Schlossräumlichkeiten befindet? Wofür werden diese genutzt?

---

---

---

Hast du die erste Frage beantwortet, biegst du nach dem **Parkplatz** links ab. Rechts von dir befindet sich der **Reitstall** und eine kleine **Hundezone**.

✎ Sieh dich um! Wie schnell dürfen die Autos hier fahren?

---

✎ Was befindet sich weiter die Straße entlang? Du findest die Antwort auf einem Schild neben dem Eingang zum Schlosspark!

---

Du betrittst den **Schlosspark** zu deiner Linken, durch den viele kleine Wege führen. Du biegst sofort rechts ab und gehst weiter bis zum **Kindergarten**. Hier biegst du links ab und gelangst zu einem Wegkreis, den du durchquerst und weiter geradeaus gehst. Rechts von dir befindet sich das **Pflegeheim** und du biegst die nächste Möglichkeit links ab. Du gehst weiter, bis du zu einer sternförmigen Kreuzung gelangst. Hier gehst du geradeaus weiter, an einer **Statue** (links von dir) vorbei.

✎ Beschreibe die Statue! Was kannst du alles erkennen?

---

---

---

---

Du siehst jetzt zu deiner Linken die Rückseite vom Schloss und gehst weiter, an der **Freiwilligen Feuerwehr** bis zur Freiwilligen Feuerwehr. Geh zur Vorderseite des Feuerwehrgebäudes.

 Wie viele Feuerwehrautos haben hier Platz?

---

Geh nun zurück auf den Weg im Schlosspark und folge diesem einige Schritte weiter, bis du zum **Spielplatz** gelangst.

Du hast dir eine Pause verdient und darfst nun hier spielen und toben!


### **Arbeitsauftrag 3b) Verbale Wegbeschreibung: Wahrnehmungsraum-Variante (inkl. Arbeits-blatt)**

---

Du stehst vor dem Haupteingang vom Schloss, dem Wahrzeichen von Vösendorf. Um das Schloss befindet sich ein Wassergraben, der leise vor sich hin plätschert. Vor dir liegt der fast leere Parkplatz, den du mit wenigen Schritten überquerst. Gegenüber vom Parkplatz fällt dir vielleicht die alte Scheune auf, deren rote Ziegel bereits langsam verfallen. Nun gehst du nach links und folgst dem Weg einige Schritte, bis zu einem kleinen Platz. Wenn du genau hinhörst kannst du vielleicht die Pferde vom Reitstall rechts von dir wiehern hören.

Nun biegst du links ab und gehst durch einen Durchgang in den Schlosspark. Es ist herrlich ruhig und es befinden sich vermutlich nur wenige oder gar keine Menschen im Park. Du biegst die erste Möglichkeit rechts ab und gehst weiter bis du zum Kindergarten gelangst. Vielleicht siehst und hörst du die Kinder im Garten spielen. Hier biegst du links ab und gehst am Zaun des Kindergartens entlang weiter, bis der Weg zu einem Kreis wird. Rechts kannst du jetzt das Pflegeheim sehen und vielleicht gehen in der Nähe gerade ein paar Bewohner spazieren. Du setzt dich auf die Bank und genießt für eine kleine Weile die Ruhe. Du verlässt den Kreisweg und gehst den Weg weiter entlang. Du biegst links ab und kannst du den Schlossturm über den Baumwipfeln erkennen.

Der Weg führt dich zu einer sternförmigen Kreuzung und du gehst gerade aus weiter. Links von dir kannst du eine Statue inmitten von schönen Pflanzen sehen. Es handelt sich womöglich um einen heiligen Schutzpatron, denn ein Kreuz ist zu erkennen. Du gehst weiter und der Weg macht eine Linkskurve, an der Freiwilligen Feuerwehr vorbei. Hier kannst du um 12 Uhr die Sirene besonders laut hören. Du hörst vielleicht das Plätschern vom Bach, der durch Vösendorf führt. Ein paar Schritte weiter bist du am Ziel angelangt – dem Spielplatz im Schlosspark. Hier kannst du jetzt nach Lust und Laune klettern, schaukeln und rutschen. Viel Spaß!

 Wähle eine der zwei Aufgaben aus! Nimm eine Unterlage, ein Blatt Papier und Stifte mit!

A) Folge der Wegbeschreibung und zeichne deine eigene Karte!

B) Folge der Wegbeschreibung und bleibe an einem beliebigen Punkt stehen! Beschreibe die Umgebung aus deiner Sicht! Was kannst du sehen, hören, riechen oder fühlen?